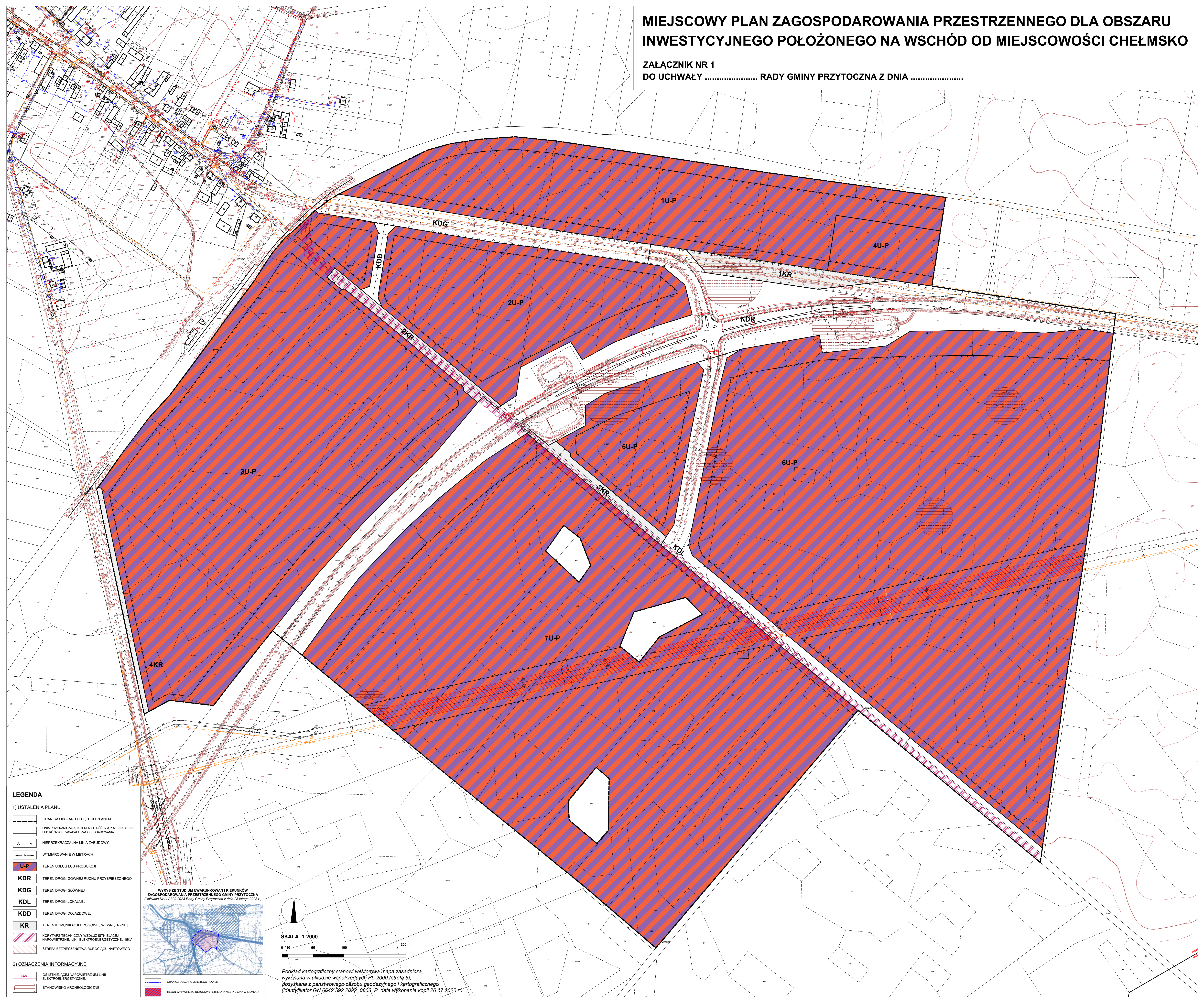
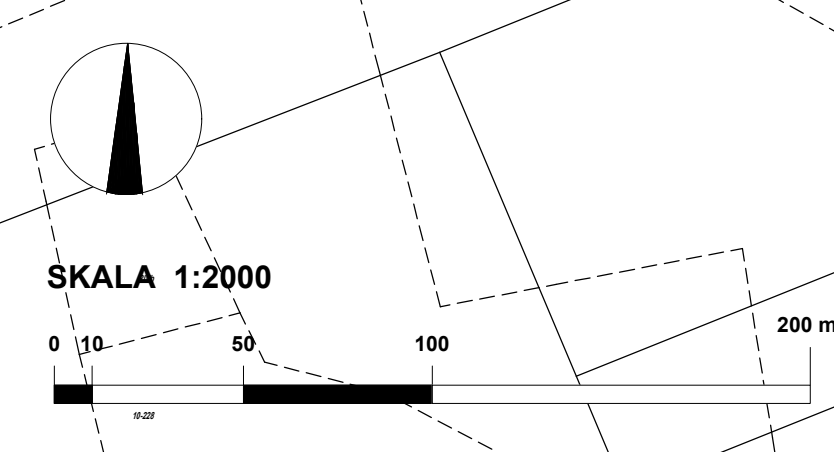
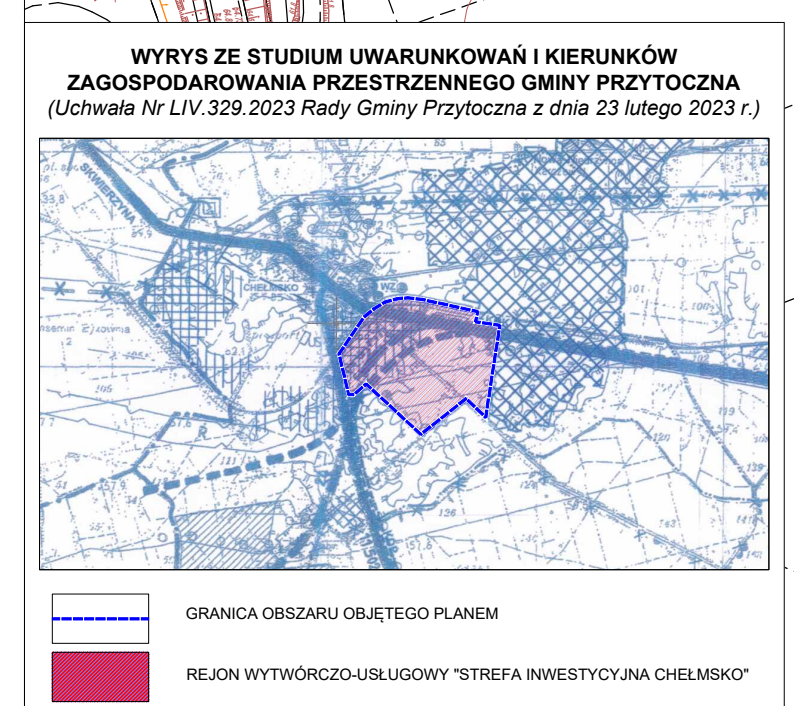


MIEJSCOWY PLAN ZAGOSPODAROWANIA PRZESTRZENNEGO DLA OBSZARU INWESTYCYJNEGO POŁOŻONEGO NA WSCHÓD OD MIEJSCOWOŚCI CHEŁMSKO

ZAŁĄCZNIK NR 1
DO UCHWAŁY RADY GMINY PRZYTOCZNA Z DNIA



- LEGENDA**
- 1) USTALENIA PLANU**
- GRANICA OBSZARU OBJĘTEGO PLANEM
 - LINIA ROZGRANICZAJĄCA TERENY O RÓŻNYM PRZEZNACZENIU LUB RÓŻNYCH ZAKŁADACH ZAGOSPODAROWANIA
 - NIEPRZEKRACZALNA LINIA ZABUDOWY
 - WYMIAROWANIE W METRACH
 - U-P** TEREN USŁUG LUB PRODUKCJI
 - KDR** TEREN DROGI GÓWNEJ RUCHU PRZYSPIESZONEGO
 - KDG** TEREN DROGI GŁÓWNEJ
 - KDL** TEREN DROGI LOKALNEJ
 - KDD** TEREN DROGI DOJAZDOWEJ
 - KR** TEREN KOMUNIKACJI DROGOWEJ WEWNĘTRZNEJ
 - KORYTARZ TECHNICZNY WZDŁUŻ ISTNIEJĄCEJ NAPIĘTRZNEJ LINII ELEKTROENERGETYCZNEJ 15kV
 - STREFA BEZPIECZEŃSTWA RURIEROCIAJU NAFTOWEGO
- 2) OZNACZENIA INFORMACYJNE**
- 15kV OŚ ISTNIEJĄCEJ NAPIĘTRZNEJ LINII ELEKTROENERGETYCZNEJ
 - STANOWISKO ARCHEOLOGICZNE



Podkład kartograficzny stanowi wektorowa mapa zasadnicza, wykonana w układzie współrzędnych PL-2000 (strefa 5), pozyskana z państwowego zasobu geodezyjnego i kartograficznego (identyfikator GN.6642.592.2022_0803_P, data wykonania kopii 26.07.2022 r.)